Geoloogiline läbilõige I - I´

Tammemäe X lõvakarjäär
Tarliston AS

Männiku lasketiiru (33), Männiku harjutusväljа (51) ja Männiku linnaku (37) piirangurõõnd

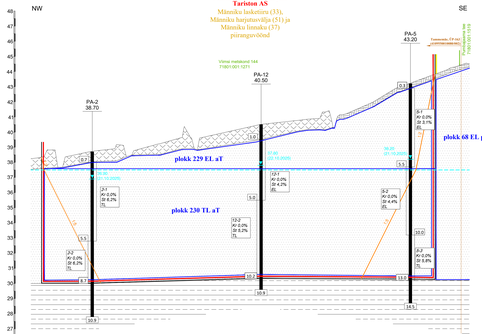

Uuringupunktide vahekaugus (m)		111	99	

Geoloogiline läbilõige II - II´

Tammemäe X lõvakarjäär
Tarliston AS

Männiku lasketiiru (33) ja Männiku harjutusväljа (51) piirangurõõnd

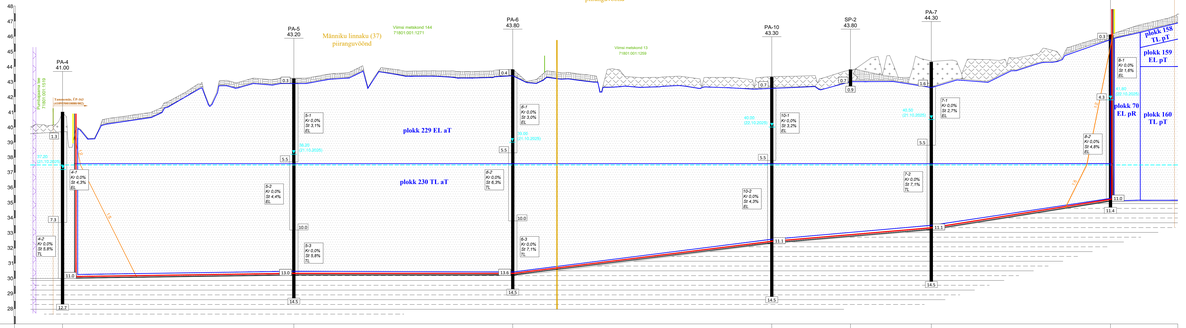

Uuringupunktide vahekaugus (m)		153	144	171	52	53	118	

Geoloogiline läbilõige III - III´

Tammemäe X lõvakarjäär
Tarliston AS

Männiku lasketiiru (33) ja Männiku harjutusväljа (51) piirangurõõnd

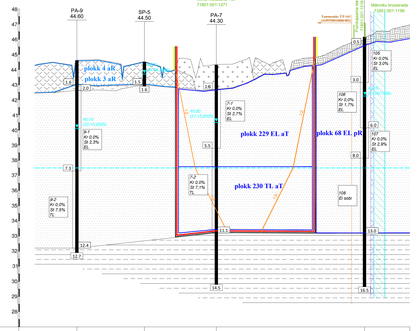

Uuringupunktide vahekaugus (m)		45	47	98	

LEPPEMÄRGID

- Tõlbepinnas
- Huumus (muld)
- Turvas
- Orgaanilise ainega liiv
- Liiv
- Liivsavi ja savi
- PA-7 44.30 — Uuringupunkti nr; Suudme abs kõrgus (m)
- 1.8 — Proovi võtmise intervall
- 10-2 Ai 0,0% Si 2,7% (EL) — Proovi võtmise number; Kivise sisaldus %; Savi ja tolmusaleste sisaldus % maavara liik: EL - ehitusliiv, TL - tööstusliiv
- 5.3
- A-8 — Kihtpinna sügavus (m)
- 40.50 (01.10.2020) — Põhjavee taseme absoluutne kõrgus (m) ja mõõtmise aeg
- 37.50 m abs — Põhjavee eeldatav tase pärast maavara ammendamist (37,5 m abs)
- Viimsi metaloorid 142 71801:001:1209 — Katastriüksuse tunnus, nimetus ja pir
- Tammemäe X lõvakarjäär mäeeraldise pir
- Tammemäe X lõvakarjäär mäeeraldise teerindusmaa pir
- Tallinna-Saku lõvamaardla varupiirkõide pir
- Saku turbamaardla varupiirkõide pir
- Männiku linnaku (37) piirangurõõnd — Riigikaitselise ehitise nimetus ja piirangurõõnd pir
- Tammemäe, FR-042 (LEPPEMÄÄRKIMISEL) — Maaparandussüsteemi nimetus, tunnus ja pir
- Veevarustuse ja kanalisatsioonitrassi kaitsevöönd
- Elektripaigaldise kaitsevöönd
- Nõlvatervikु kalle ja kontuur

0 10 20m
1 cm

Märkused:
1. Tammemäe X lõvakarjäär kattub tõelikult riigikaitselise ehitise Männiku lasketir (valine tunnus 33) ja Männiku harjutusväljа (valine tunnus 51) piirangurõõndega ning osaliselt Männiku linnaku (valine tunnus 37) piirangurõõndega.

KOBRAS Geoinfo OÜ Reg. nr. 11312957 Paekaare 25, 11612 Tallinn www.kobras.ee Tel. 6 566 500 info@kobras.ee	Töö nimetus: AS TARISTON HARJUMAA GAISI VÕI VÄLJ MÄNNIKU KÜLA TAMMEMÄE X LÕVAKARJÄÄRI MAAVARA KAEVANDAMISLOA TAOTLUS				
Projektijuht: Peeter Jõõa tel. 6566 510 e-post: peeter.joaa@kobras.ee Koostaja: Andrus Kõrgesaar tel. 6566 512 e-post: andrus.korgesaar@kobras.ee Kontrollija: Kaido Metsoja tel. 6566 511 e-post: kaido.metsoja@kobras.ee	Joonise sisu: GEOLOOGILISED LÄBILÕIKED				
	Kuupäev: 07.2026	Joon nr: 2	Versioon: 3	Mõõtkava: M1:1000 M1:100	Töö nr: 2026-156